VILLAMASSARGIA

SEZIONE N^ 555 120

VILLAMASSARGIA

COMUNE DI IGLESIAS

Provincia di Cagliari

SEZIONE N^ 555 120

Scala 1:10000

Equidistanza curve di livello 10 m

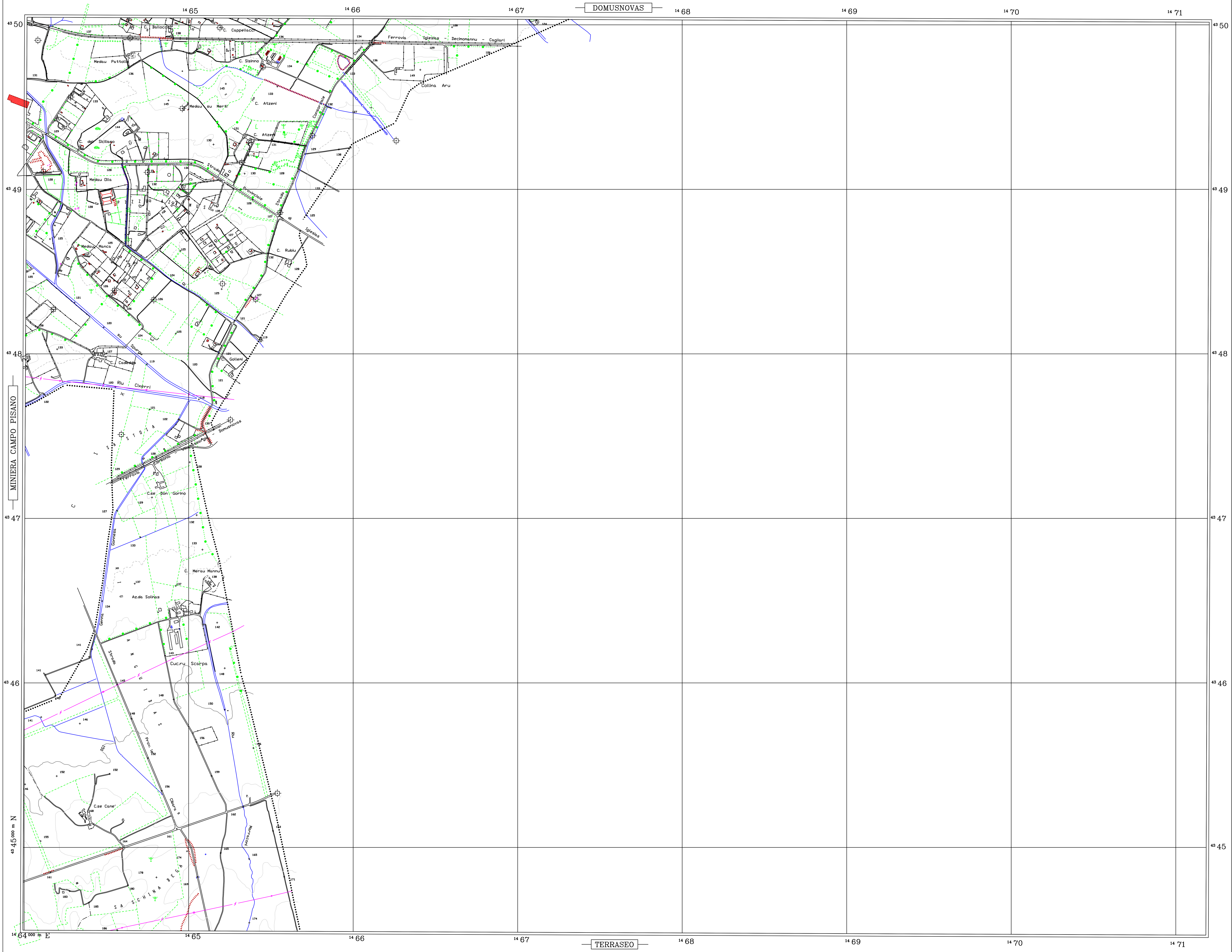

COORDINATE DEI VERTICI DELLA SEZIONE

VERT.	GEOGRAFICHE LATITUDINE	GEOGRAFICHE LONGITUDINE	GAUSS-BOAGA E	GAUSS-BOAGA N
NO	39° 18' 00"	8° 35' 00"	1464018	4350046
NE	39° 18' 00"	8° 40' 00"	1471204	4350016
SO	39° 15' 00"	8° 35' 00"	1463992	4344497
SE	39° 15' 00"	8° 40' 00"	1471183	4344467

QUADRO D'UNIONE

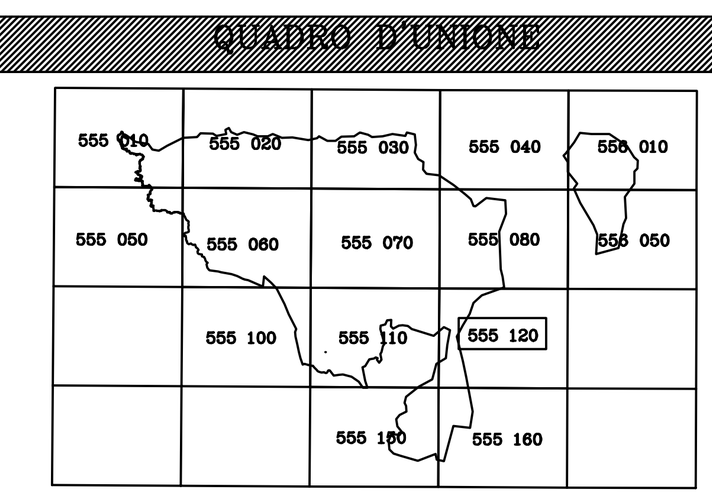

COPERTURA AEREA



LEGENDA

COSTRUZIONI: Casa, Rudere, Tettoia, Baracca, Serra, Silo, Nuraghe, Stazione di rifornimento, Cabine elettrica, Cimitero, Chiesa, Cappella, Tabernacolo, Croce isolata, Ciminiera, Antenna Trasmissoni, Miniera attiva, Miniera abbandonata, Faro Fanale, Aeromotore, Monumento, Campeggio, Aeroporto, Ancoraggio protetto, Porto

IDROGRAFIA: Sorgente, Pozzo, Cisterna Vasca, Fontana, Abbeveratoio, Fiumi (cascata), Canali, Fossi, Compluvi

IMPIANTI: Acquedotto sopraelevato, Acquedotto di superficie, Acquedotto interrato, Linea alta tensione (tralici), Linea elettrica su pali, Linea di trasporto su cavo

VIABILITA': STRADE: A 4 corsie, A 2 o 3 corsie (oltre 8 m), A una corsia (tra 4 e 8 m) (in galleria), Secondaria (tra 2.5 e 4 m) (con muri), In costruzione, Carrareccia (con muri), Mulattiera (con muri), Sentiero. FERROVIE: A due o piu' binari (stazione grande, stazione piccola), A un binario (in galleria), A scartamento ridotto, In disarmo

FORME TERRESTRI: Cava Attiva, Cava Inattiva, Grotta, Grotta, Masso isolato, Testa scarpata, Piede scarpata, Roccia

DIVISIONI DEL TERRENO: Muri a Calce, Muri a secco, Muri di sostegno, Rete, Cancellata, Filo spinato, Siepe

LIMITI AMMINISTRATIVI: Provinciale, Comunita' Montana, Comunale

PUNTI: Punto Geodetico I.G.M., Punto topografico, C.s. livellazione, Punto Raffittimento

VEGETAZIONE: Colture: Vigneto, Frutteto, Agrumeto, Oliveto, Mandorleto. Essenze Boschive: Prato, Cespuglio, Macchia Mediterranea, Canneto, Seminativi, Leccio, Pino, Cipresso, Eucalipto, Querce da sughero, Abete, Roverella, Castagno, Bosco ceduo, Bosco fitto. Limite Coltura, Limite bosco, Filare alberi

Controllato ai sensi della legge n. 68 del 2.2.1960
Nulla Osta dell' I.G.M.I. alla diffusione n. 459 del 04.12.1996

Ripresa Aerea : Marzo 1996
Esecuzione : Settembre 1996

Rigel Service S.r.l. Via Barone Rossi, 55 - 09125 Cagliari
RIGEL Service

SCALA 1:10000

250 0 250 500 750 1000 METRI

ABBREVIAZIONI TIPICHE

B.cu = Baccu	Cast.o = Castello	F.ro = Faro	Gut.ru = Gutturu	Osp.le = Ospedale	R.ca = Rocca	T.re = Torre
Bar.ca = Barracca	C.va = Cava	F. = Fiume	I. = Isola	Ost.a = Osteria	Rov.e = Rovine	T. = Torrente
Br.cu = Bruncu	Cim.ro = Cimitero	F.te = Fonte	Ist.to = Istituto	Ov.le = Ovile	Rud.o = Rudero	V. V.ne = Valle, Vallone
Can.le = Canale	C.le = Colle	F.so = Fosso	L. = Lago	P.so = Passo	S. = San, Santo	
Cant.ra = Cantoniera	C.sta = Costa	Fr.cu = Fruncu	Mac.lo = Macello	P.te = Ponte	Serb.io = Serbatoio	
Capp.la = Cappella	Cr.e = Croce	Funt.na = Funtana	Min.a (e) = Miniera (e)	P. = Punta	S.ra = Serra	
C. C.se = Casa, Case	Cuc.du = Cuccureddu	Furr.xu = Furriadroxu	M.za (e) = Mitza (e)	P.ta = Punta	Sorg.te = Sorgente	
C.lo = Casello	Cuc.ru = Cuccuru	G.na (e) = Genna (e)	M. M.te = Monte	Rif.o = Rifugio	Staz.e = Stazione	
Cas.ma = Caserma	Cu.le (i) = Cuile (i)	Gr.ta = Grotta	N.ghe (i) = Nuraghe (i)	R. = Rio, Riu	St.zo (i) = Stazzo (i)	

SEZIONE N^ 555 120

VILLAMASSARGIA