MINIERA SA DUCHESSA DE BAXIU

SEZIONE N^ 555 040

MINIERA SA DUCHESSA DE BAXIU



Controllato ai sensi della legge n. 68 del 2.2.1960
Nulla Osta dell' I.G.M.I. alla diffusione n. 459 del 04.12.1996

Ripresa Aerea	:	Marzo 1996
Esecuzione	:	Settembre 1996

Rigel Service S.r.l.
Via Baroese Rosel, 55 - 09125 Cagliari
Service

SCALA 1:10000

250 0 250 500 750 1000 METRI

ABBREVIAZIONI TIPICHE

B.ou	= Bacou	Cast.o	= Castello	F.ro	= Foro	Gut.ru	= Gutturu	Osp.le	= Ospedale	R.co	= Rocca
Bar.co	= Barracca	C.va	= Cava	F.	= Fiume	I.	= Isola	Ost.o	= Ostello	Rova	= Rovina
Br.ou	= Brunku	Cim.ro	= Cimitero	F.te	= Fonte	Ist.to	= Istituto	Ov.le	= Ovile	Rud.o	= Rudero
Can.le	= Canale	C.le	= Colle	F.so	= Fosso	L.	= Lago	P.so	= Passo	S.	= San, Santo
Cant.re	= Cantoniere	C.sto	= Costa	Fr.u	= Frunku	Mac.lo	= Macello	P.te	= Ponte	Serb.io	= Serbatoio
Cap.la	= Cappella	Cr.e	= Croce	Fun.no	= Funtana	Min.a (a)	= Miniera (a)	P.	= Punto	S.ra	= Serra
C. Case	= Case, Cose	Cuc.du	= Cucuruddu	Fur.nu	= Furridroxu	M.ga (a)	= Mitta (a)	P.ta	= Punta	Sorg.te	= Sorgente
C.lo	= Casello	Cu.ru	= Cucuru	G.no (a)	= Genna (a)	M. M.te	= Monte	Rif.o	= Rifugio	Staz.e	= Stazione
Cas.mo	= Casermo	Cu.le (i)	= Culle (i)	Gr.ta	= Grotta	N.ghe (i)	= Nurughe (i)	R.	= Rio, Riu	St.zo (i)	= Stazzo (i)

T.re	= Torre
T.	= Torrente
V. V.ne	= Valle, Vallone

SEZIONE N^ 555 040

MINIERA SA DUCHESSA DE BAXIU

COMUNE DI IGLESIAS

Provincia di Cagliari

SEZIONE N^ 555 040

Scala 1:10000

Equidistanza curve di livello 10 m

COORDINATE DEI VERTICI DELLA SEZIONE

VERT.	GEOGRAFICHE LATITUDINE	GEOGRAFICHE LONGITUDINE	GAUSS-BOAGA E	GAUSS-BOAGA N
NO	39° 24' 00"	8° 35' 00"	1464069	4361144
NE	39° 24' 00"	8° 40' 00"	1471245	4361114
SO	39° 21' 00"	8° 35' 00"	1464044	4355595
SE	39° 21' 00"	8° 40' 00"	1471224	4355565

QUADRO D'UNIONE

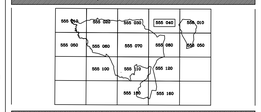

COPERTURA AEREA
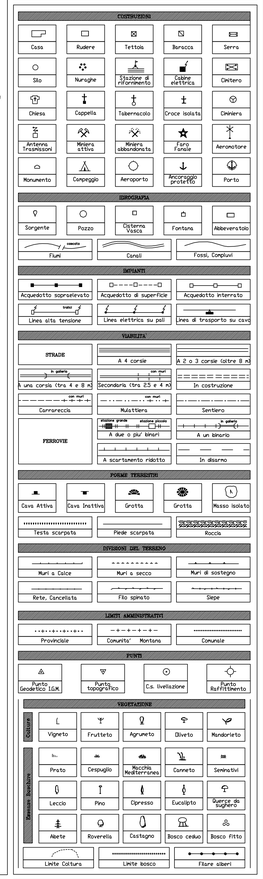
LEGENDA