COMUNE DI IGLESIAS

PROVINCIA DEL SUD SARDEGNA

REALIZZAZIONE DI UN'AREA DI TRASBORDO ADIACENTE L'ECOCENTRO COMUNALE DI IGLESIAS

PROGETTO PRELIMINARE - DEFINITIVO

INQUADRAMENTO TERRITORIALE

Tavola 1

Scala 1:5000-10000 25000

Data LUGLIO 2019

Il Dirigente:
Dott. Ing. Pierluigi Castiglione

Il Responsabile Unico del Procedimento
Dott. C. Felice Carta

DOTT. ING. FRANCESCO GARAU
via Regina Margherita 32
09017 SANT'ANTIOCO (CI)
347/1460318

Il Progettista
Dott. Ing. Francesco Garau

ORDINE INGEGNERI PROVINCIA DI CAGLIARI
N. 6560 Dott. Ing. FRANCESCO GARAU

STRALCIO C.T.R. - SCALA 1:10000

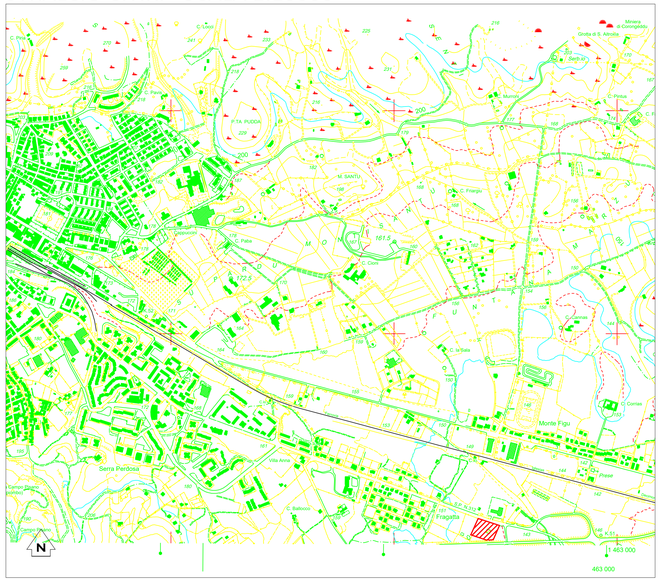

STRALCIO PGSA - SCALA 1:25000

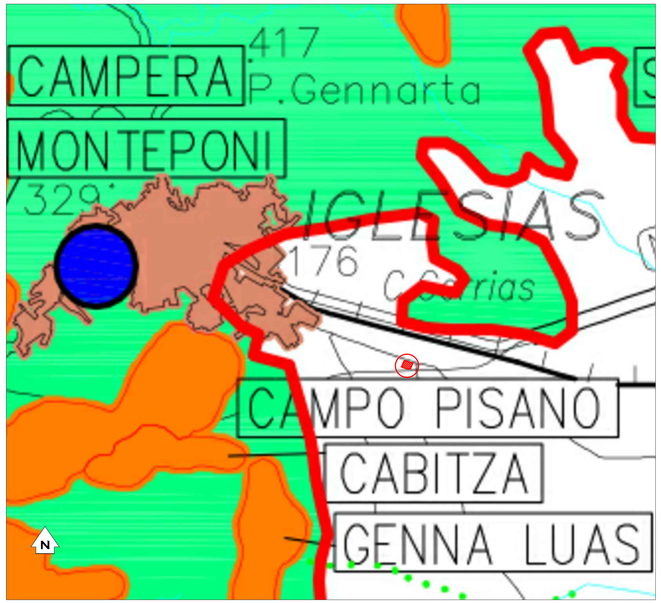

LEGENDA CARTOGRAFIA PGSA

AREA MONTE ARCI		
COMUNE	SUPERFICE (kmq)	SUPERFICE DI INTERESSE (kmq)
ALES	21.65	18.60
CURCURIS	8.08	4.22
GONOSCODINA	8.85	4.10
MOGORELLA/ORISTANO	6.71	0.02
MARRUBIU	61.21	14.36
MASULLAS	18.88	18.88
MOGOROLA	43.24	0.45
MORGONGIORI	43.04	22.42
ORISTANO	84.63	2.27
PALMAS ARBOREA	35.32	14.97
PAU	14.08	14.08
PIMENTA	15.16	15.16
SANTA GIUSTA	65.17	10.28
SIMAPA	13.38	8.50
SINI	16.36	12.60
URAS	26.28	12.80
VIDDALBA	35.13	15.82
VILLAURBANA	16.48	13.70
VILLAVERDE	17.34	17.24
TOTALE	612.38	271.36

AREA ORANI – GUZZURRA SOS ENATTOS		
COMUNE	SUPERFICE (kmq)	SUPERFICE DI INTERESSE (kmq)
ORANI	130.52	130.52
LODÈ	120.70	9.80
LUZZA	103.29	103.29
OLIENA	71.10	8.42
SINIOLA	199.96	27.65
TOTALE	671.29	263.74

AREA FUNTANA RAMINOSA		
COMUNE	SUPERFICE (kmq)	SUPERFICE DI INTERESSE (kmq)
ARITZO	75.01	4.92
GADONI	43.58	25.10
SEULO	58.86	54.82
TERTENIA	107.68	59.39
DAGNU	49.00	1.30
TOTALE	375.53	144.53

AREA ARGENTIERA – NURRA – GALLURA		
COMUNE	SUPERFICE (kmq)	SUPERFICE DI INTERESSE (kmq)
ALGHERO	224.43	18.92
SASSARI	546.08	41.79
TOTALE	770.51	60.71

○ Siti puntuali

AREA SARRABUS – GERREI		
COMUNE	SUPERFICE (kmq)	SUPERFICE DI INTERESSE (kmq)
ARMUNIA	54.79	54.79
BALLAO	46.68	23.88
DECIMO	54.57	43.70
GERGEI	34.35	4.35
MONASTIR	84.70	14.73
SELEGAS	38.38	38.38
SERDIANA	114.58	114.58
S. NICOLO' GERREI	63.84	43.95
U. VITO	239.55	148.66
VILLAPUTZU	326.78	326.78
VILLASALTO	135.76	132.96
TOTALE	1177.36	573.77

AREA GUSPINESE – ARBURESE		
COMUNE	SUPERFICE (kmq)	SUPERFICE DI INTERESSE (kmq)
ARBOREA	267.16	267.16
GONOCFANADIGA	125.25	57.48
GUSPINI	174.73	67.54
VILLACIDRO	183.05	80.07
VILLAPERDOSA	27.35	1.46
TOTALE	788.02	596.71

AREA IGLESIENTE		
COMUNE	SUPERFICE (kmq)	SUPERFICE DI INTERESSE (kmq)
BUGGERRU	48.53	48.53
CARBONIA	145.27	145.27
FONDMIGNONE	108.31	108.31
GONNESA	47.45	47.45
IGLESIAS	139.56	139.56
VILLAMASSA	61.35	36.38
TOTALE	550.8	475.50

AREA SULCIS		
COMUNE	SUPERFICE (kmq)	SUPERFICE DI INTERESSE (kmq)
ASSEMINI	117.50	47.63
CALASETTA	32.08	32.08
CARBONIA	145.27	145.27
CARLOFORTE	51.41	51.41
GIONCHERY	70.24	70.24
IGLESIAS	139.56	139.56
SANT'ANTIOCO	25.05	4.53
SANTA ANTIOCO	109.31	109.31
DECIMOMANNU	24.65	24.65
DECIMOPUTZU	22.02	22.02
MASAINAS	81.98	81.98
NARCAO	35.58	35.58
PERDAMAIOR	24.55	24.55
PORTOSCUSO	34.08	34.08
PULA	92.61	92.61
PUTZU IDU	133.70	133.63
SARDARA	172.58	172.53
SANT'ANNA ARFICI	25.01	24.51
S. GIOVANNI SUERGIU	81.63	81.63
S. ANTIOCO (S.GIOVANNI SUERGIU)	51.63	51.63
SARROCH	47.68	27.34
SEGARIU	160.25	160.89
SELARGIUS	93.07	93.07
TRATALIAS	32.48	30.66
VILLAMASSARGIA	91.47	62.65
VILLAPERUCCIO	35.87	7.51
VILLARFONE	30.60	7.51
VILLA S. PIETRO	28.61	28.12
UTA	124.46	36.27
TOTALE	2146.42	1446.13

- *Areale interessato dai lavori minerari e sua denominazione*
- *Sede centrale del Consorzio del Parco Geominerario Storico e Ambientale della Sardegna*
- *Sede distaccata d'area del Consorzio del Parco Geominerario Storico e Ambientale della Sardegna*

Sede Area Sulcis: Grande Miniera di Serbariu Carbonia – tel. 0781 670591

Sede Area Sarrabus Gerrei: Miniera Su Suergiu Villasalto – tel. 3492304168

Sede Area Orani Guzzurra Sos Enattos: Orani – tel. 0784 74861

LEGENDA TOPOGRAFICA

VIE DI COMUNICAZIONE

LIMITI AMMINISTRATIVI

AREE URBANIZZATE

Centri abitati

IDROGRAFIA E OROGRAFIA

STRALCIO I.G.M. -FOGLIO 555 SEZ. I - SCALA 1:10000

STRALCIO P.U.C. - ZONA G - SCALA 1:5000
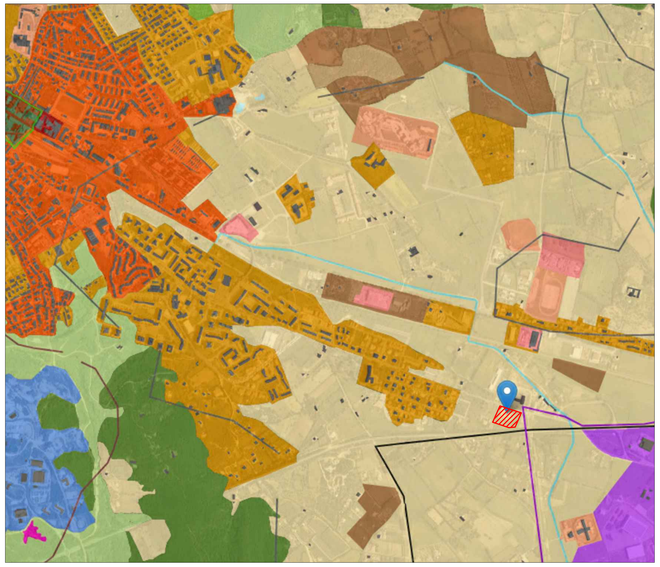
STRALCIO P.P.R. - FOGLIO 555 SEZ. 1 - SCALA 1:10000