
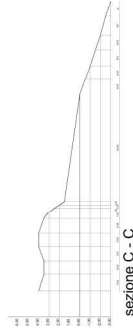


PLANIMETRIA  
RILIEVO  
scala 1:2.000



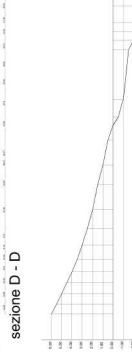
sezione A - A



sezione B - B



sezione C - C



sezione D - D



sezione E - E



sezione F - F

<b>COMUNE DI IGLESIAS</b> <small>(Prov. Carboni Sestini)</small>	
<b>PROGETTO DI UNA LOTTIZZAZIONE IN LOCALITÀ V. S. MARTELLI - VARIANTE N° 1</b>	
<b>7</b>	
<b>PROGETTO</b> PIANO QUADRO PROGETTO APPROVATO	<b>107</b>
<b>PROGETTISTA</b> Segurinus S.r.l.	<b>1:2000</b>
<b>PROGETTO</b>	<b>DM - 28-01-2015</b>